


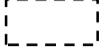




















Milieu naturel

	Couloir d'étude		Limites départementales
	Réseau ferré principal		Limites communales
	Réseau ferré secondaire		Autoroute
	Projet de LGV		Réseau routier principal
			Projet d'infrastructure routière
			Cours d'eau principaux



Protections réglementaires, foncières et contractuelles

	Arrêté de Protection de Biotope
	Réserve naturelle (nationale et en projet, régionale et biogénétique)
	Domaine du Conservatoire du littoral
	Espace Naturel Sensible départemental
	Domaine du Conservatoire des Espaces Naturels


Espèces et milieux

	Flore protégée
	Coeur de nature
	Faune protégée (Plan National d'Action)
	Zone humide d'importance internationale (Ramsar)
	Présence localisée de zones humides
	Massifs boisés importants (forêts soumises au régime forestier)
	Continuités écologiques

Inventaires

	ZNIEFF de nouvelle génération de type I
	ZNIEFF de nouvelle génération de type II et ZICO

Réseau Natura 2000

	pSIC, SIC, ZSC, ZPS
---	---------------------