

























Patrimoine et paysage

	Couloir d'étude		Limites départementales
	Réseau ferré principal		Limites communales
	Réseau ferré secondaire		Autoroute
	Projet CNM		Réseau routier principal
			Projet d'infrastructure routière
			Cours d'eau principaux





Protection réglementaire

	Monument historique classé et son périmètre de protection
	Monument historique inscrit et son périmètre de protection
	Site classé
	Projets de sites classés et/ou d'extension de site
	Site inscrit
	Zone de Protection du Patrimoine Architectural, Urbanistique et Paysager
	Monument ou site classé au patrimoine de l'Unesco (Canal du Midi et Canal de la Robine)
	Zone sensible (covisibilité directe avec les canaux)
	Zone d'influence (perceptions lointaines)
	Parc Naturel Régional de la Narbonnaise

Zones paysagères d'intérêt

	Point de vue remarquable
	Paysage de bord des eaux
	Relief marquant
	Paysage ouvert

Autres espaces d'intérêt paysager

	Village perché
	Itinéraire de découverte des paysages
	Forêt
	Maquis et garrigues