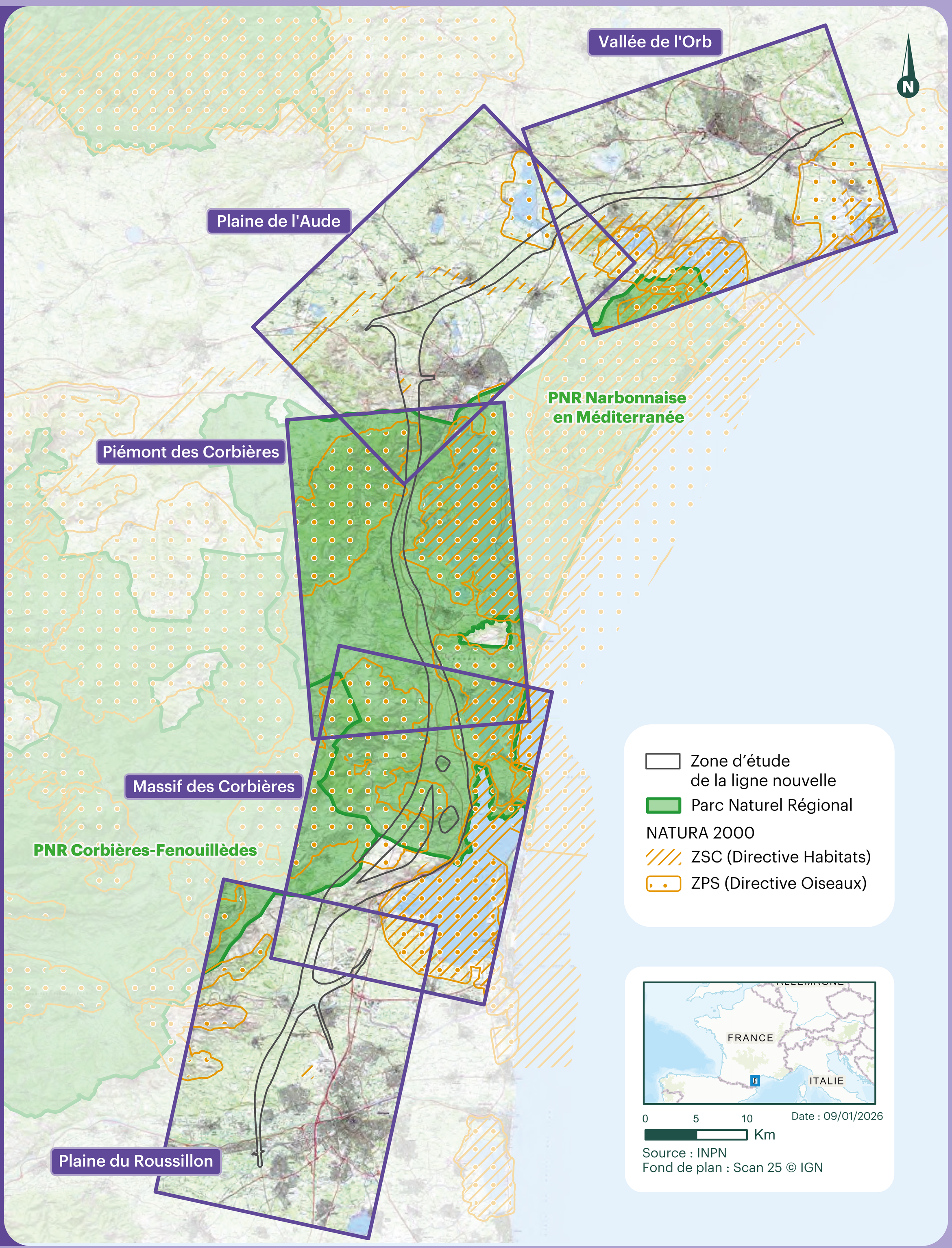
Vallée de l'Orb
Plaine de l'Aude
PNR Narbonnaise
en Méditerranée
Piémont des Corbières
Massif des Corbières
PNR Corbières-Fenouillèdes
Plaine du Roussillon
N
Zone d'étude
de la ligne nouvelle
Parc Naturel Régional
NATURA 2000
ZSC (Directive Habitats)
ZPS (Directive Oiseaux)
FRANCE
ITALIE
0
5
10
Km
Date : 09/01/2026
Source : INPN
Fond de plan : Scan 25 © IGN

Environnement humain
Vallée de l'Orb

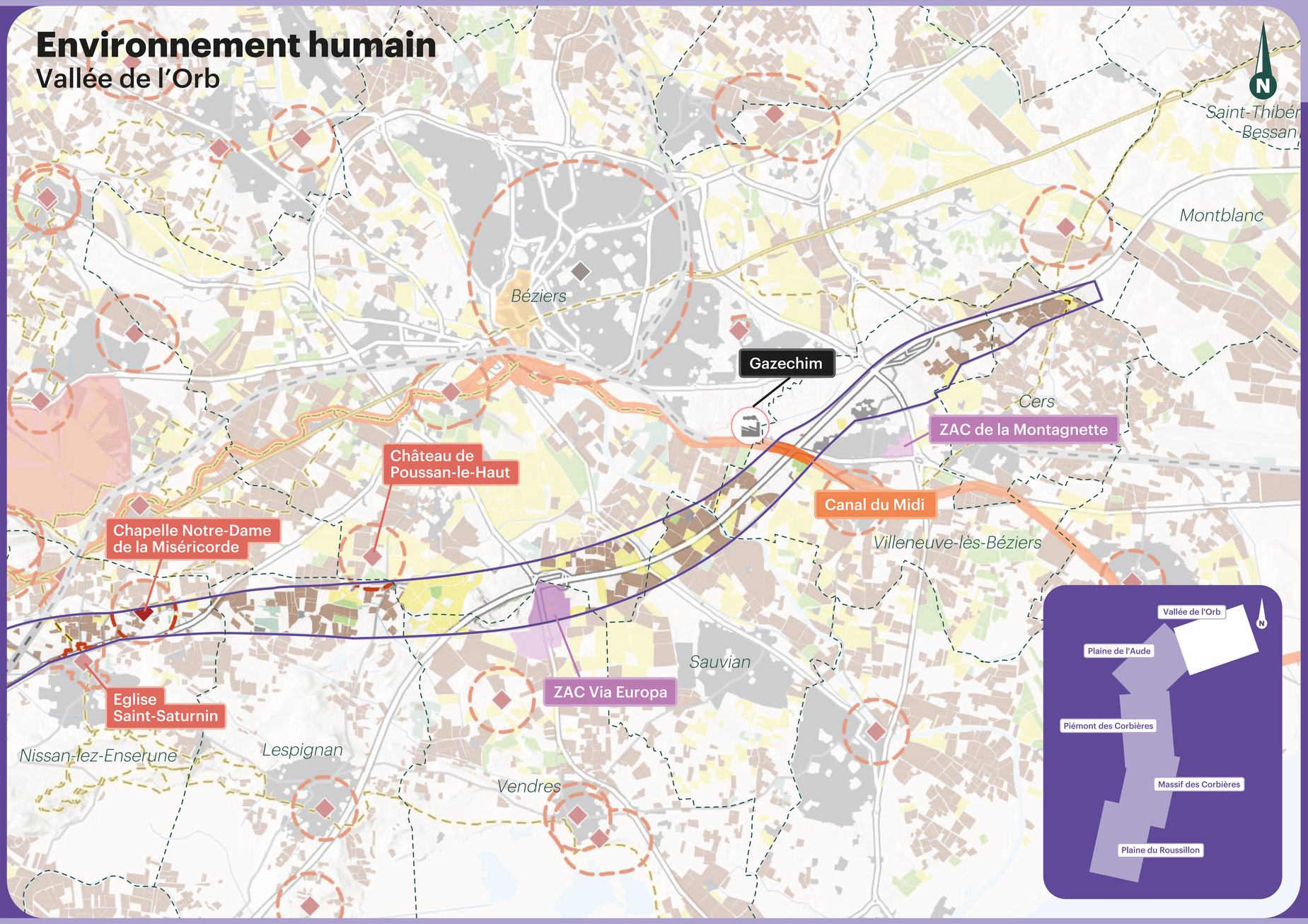

- Zone d'étude de la ligne nouvelle
- Site classé
- Site inscrit
- Localisation d'un ensemble de monuments historiques
- Localisation d'un monument historique
- Périmètre de protection des monuments historiques
- Patrimoine UNESCO
- Via Domitia
- Sentier de randonnée
- Réseau ferré national
- Installation classée pour la protection de l'environnement (ICPE)
- Zone d'activité
- Zone urbaine
- Limite communale
- Rivesaltes — Commune concernée par la zone d'étude

Occupation du sol :
(registre parcellaire graphique 2019)

- Grande culture
- Maraîchage
- Verger
- Vigne

Environnement naturel

Vallée de l'Orb

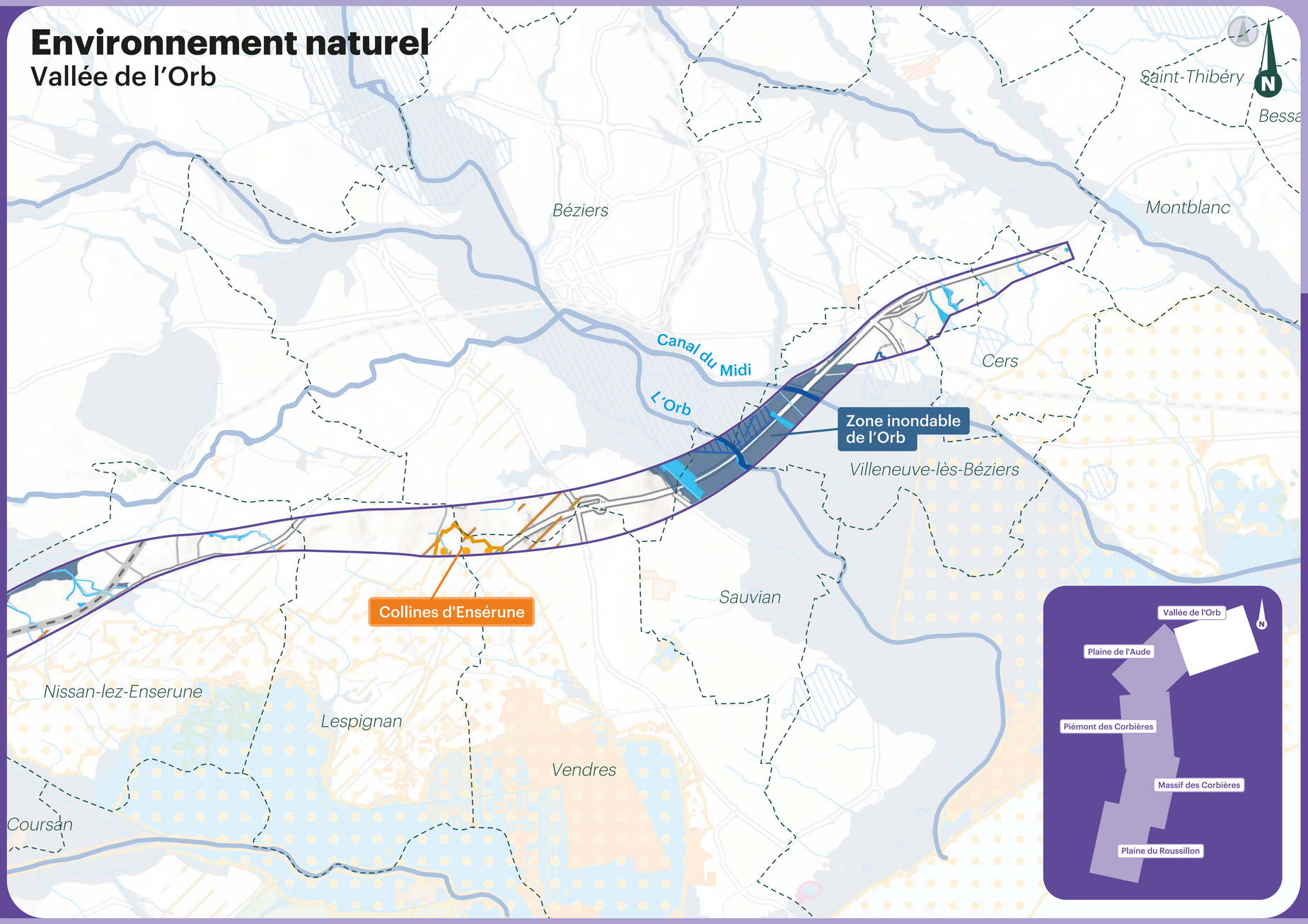

- Zone d'étude de la ligne nouvelle
- Natura 2000
- Mesure compensatoire environnementale (hors LNMP)
- Espace Naturel Sensible
- Parc Naturel Régional
- Arrêté Préfectoral de Protection de Biotope (APPB)
- Zone humide
- Zone inondable
- Unité karstique
- Cours d'eau principal
- Autres cours d'eau
- Périmètre de protection des captages d'eau
- Réseau ferré national
- Limite communale
- Rivesaltes — Commune concernée par la zone d'étude

Environnement humain
Plaine de l'Aude

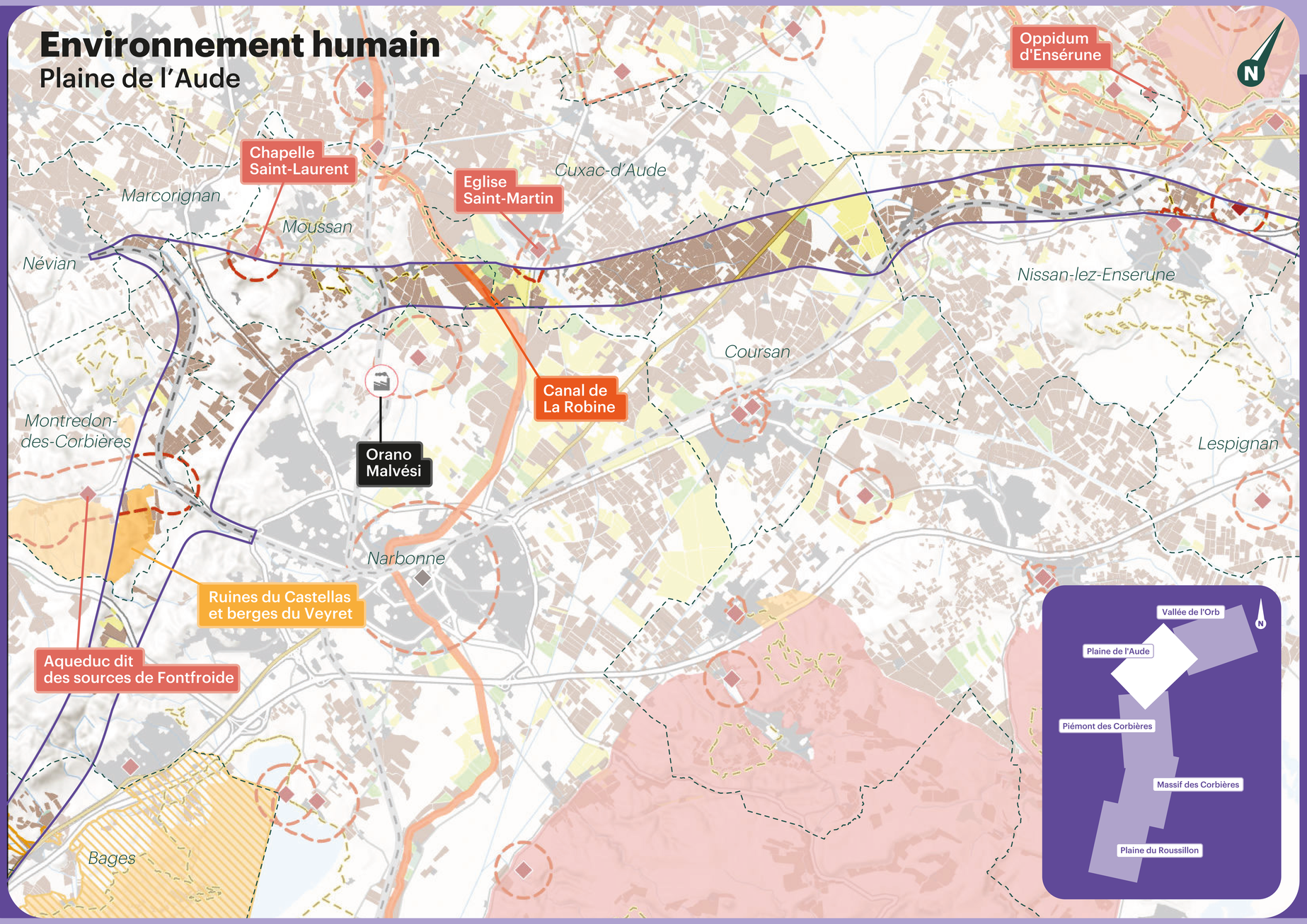

- Zone d'étude de la ligne nouvelle
- Site classé
- Site inscrit
- Localisation d'un ensemble de monuments historiques
- Localisation d'un monument historique
- Périmètre de protection des monuments historiques
- Patrimoine UNESCO
- Via Domitia
- Sentier de randonnée
- Réseau ferré national
- Installation classée pour la protection de l'environnement (ICPE)
- Zone d'activité
- Zone urbaine
- Limite communale
- *Rivesaltes* Commune concernée par la zone d'étude

Occupation du sol :
(registre parcellaire graphique 2019)

- Grande culture
- Maraîchage
- Verger
- Vigne

Environnement naturel
Plaine de l'Aude

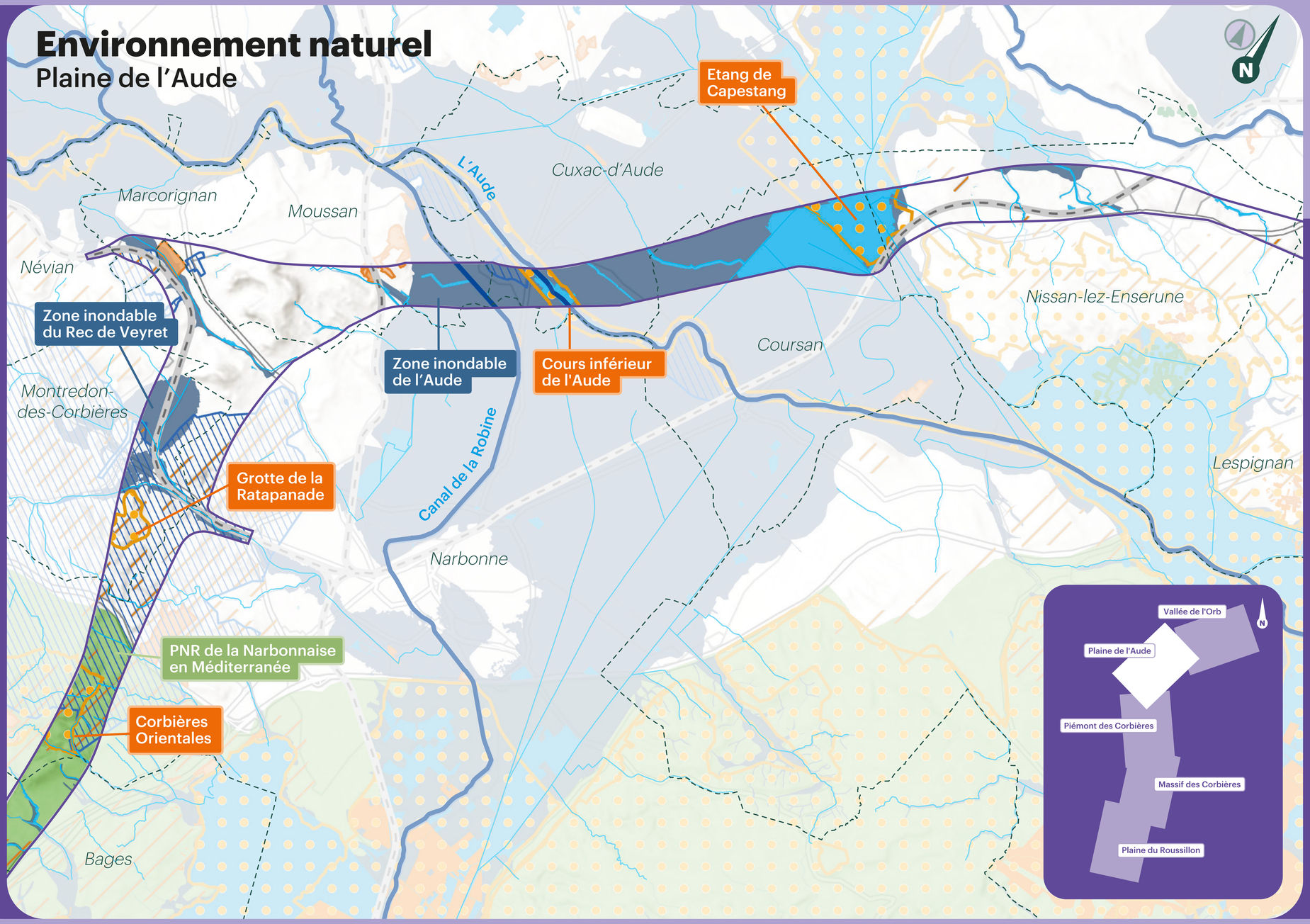

- Zone d'étude de la ligne nouvelle
- Natura 2000
- Mesure compensatoire environnementale (hors LNMP)
- Espace Naturel Sensible
- Parc Naturel Régional
- Arrêté Préfectoral de Protection de Biotope (APPB)
- Zone humide
- Zone inondable
- Unité karstique
- Cours d'eau principal
- Autres cours d'eau
- Périmètre de protection des captages d'eau
- Réseau ferré national
- Limite communale
- *Rivesaltes* Commune concernée par la zone d'étude

Environnement humain
Piémont des Corbières

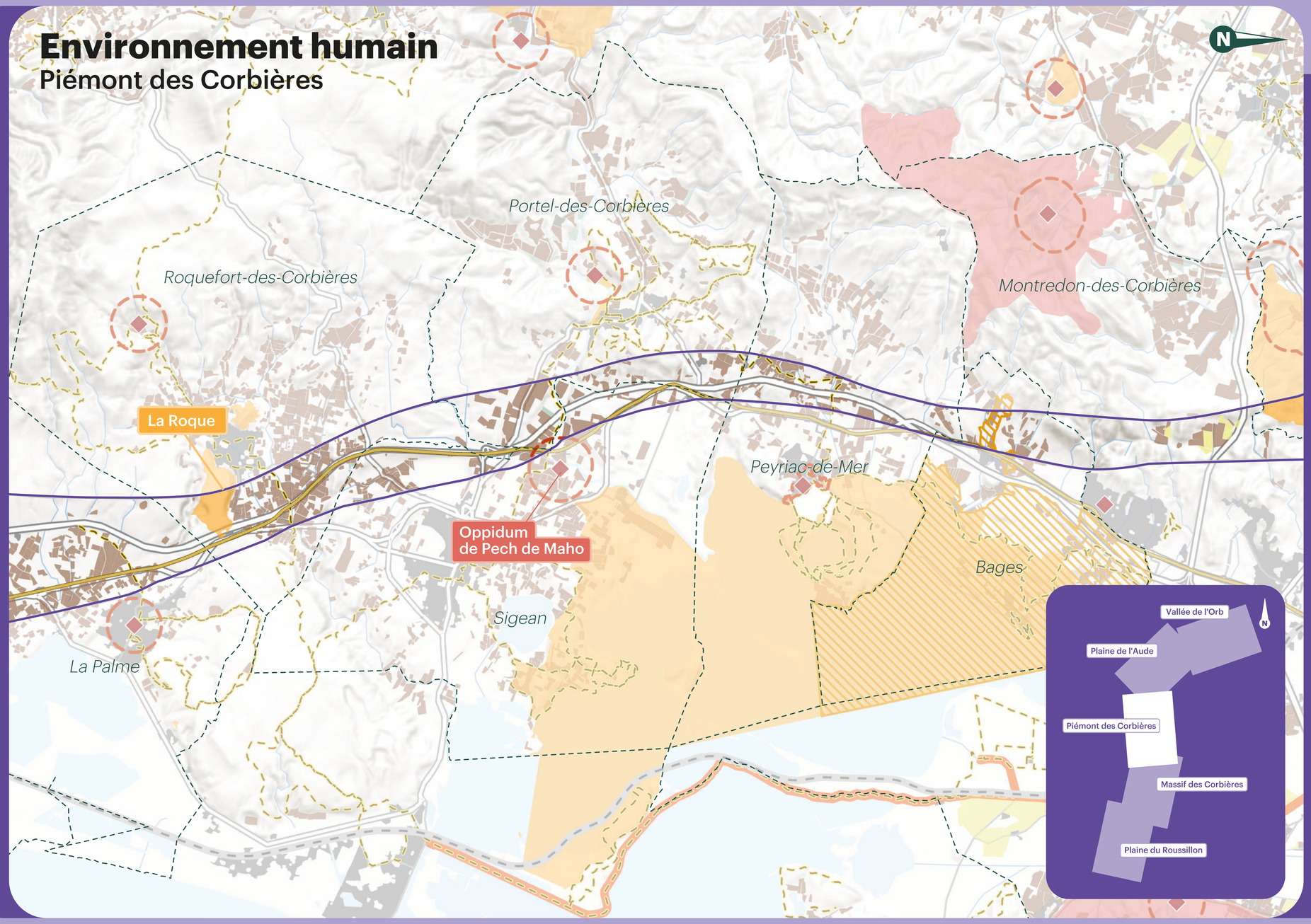

- Zone d'étude de la ligne nouvelle
- Site classé
- Site inscrit
- Localisation d'un monument historique
- Périmètre de protection des monuments historiques
- Site patrimoine remarquable des bag
- Patrimoine UNESCO
- Via Domitia
- Sentier de randonnée
- Réseau ferré national
- Installation classée pour la protection de l'environnement (ICPE)
- Zone d'activité
- Zone urbaine
- Limite communale
- *Rivesaltes* Commune concernée par la zone d'étude

Occupation du sol :
(registre parcellaire graphique 2019)

- Grande culture
- Maraîchage
- Verger
- Vigne

Environnement naturel
Piémont des Corbières

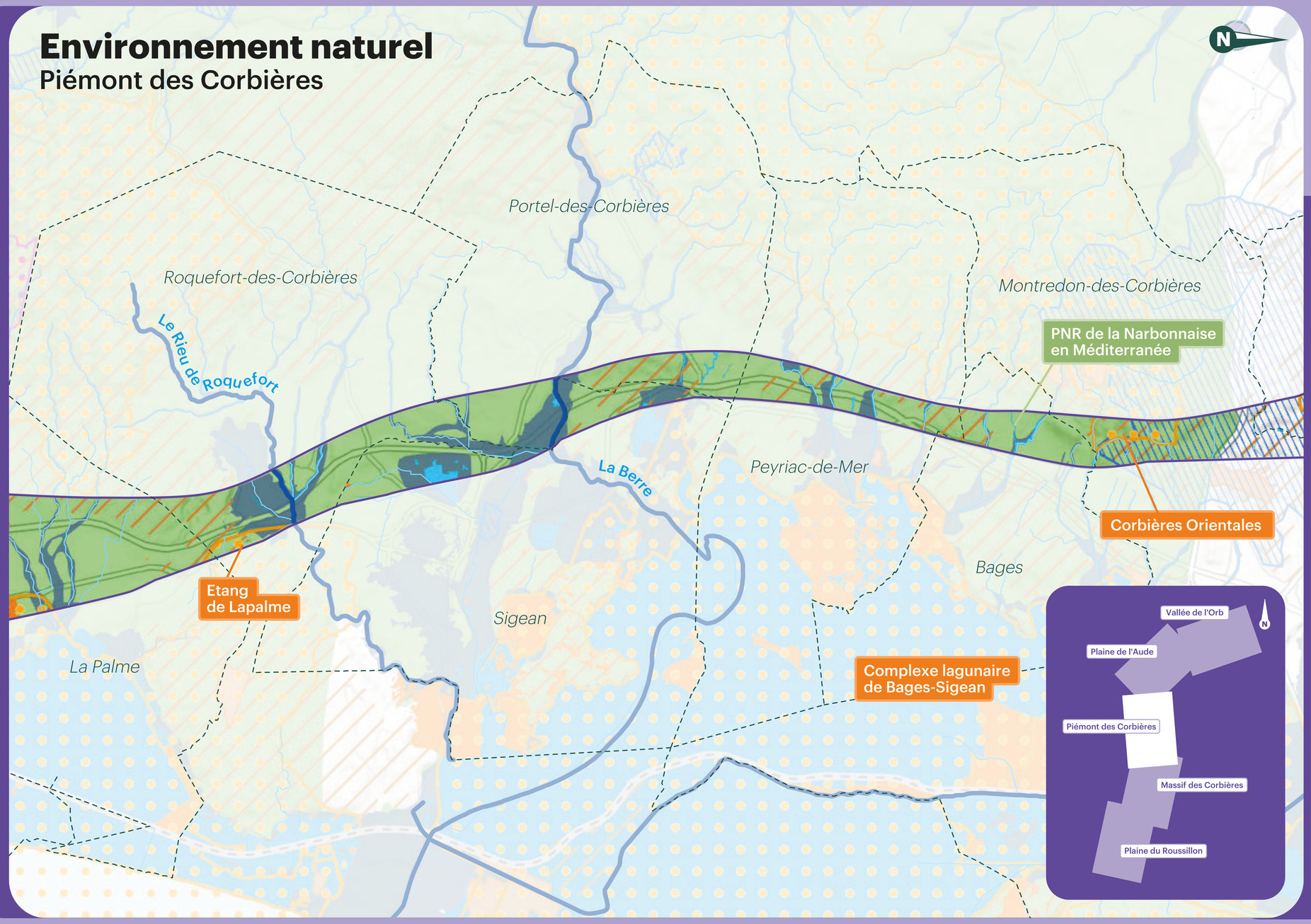

- Zone d'étude de la ligne nouvelle
- Natura 2000
- Mesure compensatoire environnementale (hors LNMP)
- Espace Naturel Sensible
- Parc Naturel Régional
- Arrêté Préfectoral de Protection de Biotope (APPB)
- Zone humide
- Zone inondable
- Unité karstique
- Cours d'eau principal
- Autres cours d'eau
- Périmètre de protection des captages d'eau
- Réseau ferré national
- Limite communale
- *Rivesaltes* Commune concernée par la zone d'étude

Environnement humain
Massif des Corbières

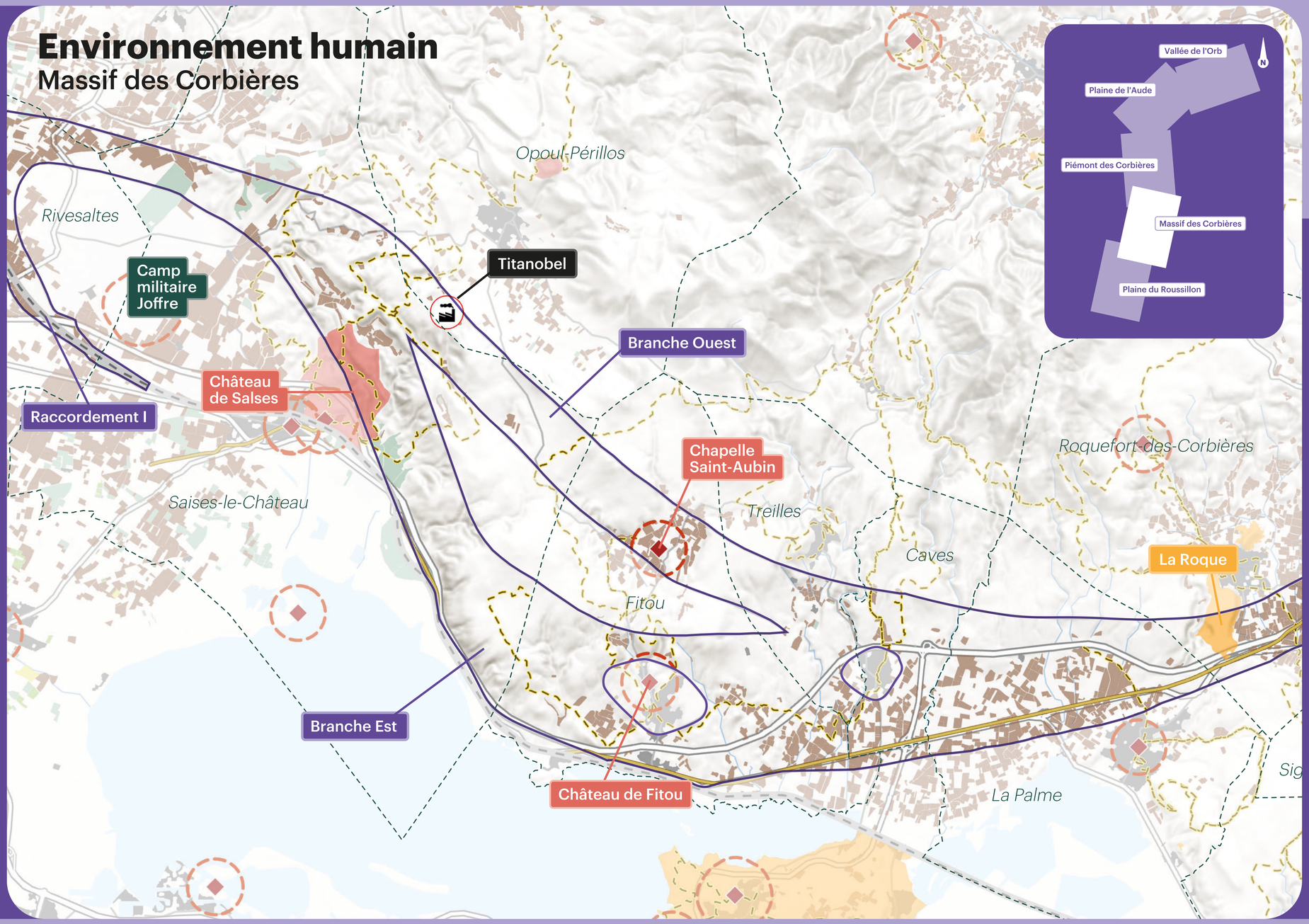

- Zone d'étude de la ligne nouvelle
- Site classé
- Site inscrit
- Localisation d'un monument historique
- Périmètre de protection des monuments historiques
- Patrimoine UNESCO
- Via Domitia
- Sentier de randonnée
- Réseau ferré national
- Installation classée pour la protection de l'environnement (ICPE)
- Zone d'activité
- Zone urbaine
- Limite communale
- Rivesaltes — Commune concernée par la zone d'étude

Occupation du sol :
(registre parcellaire graphique 2019)

- Grande culture
- Maraîchage
- Verger
- Vigne

Environnement naturel
Massif des Corbières

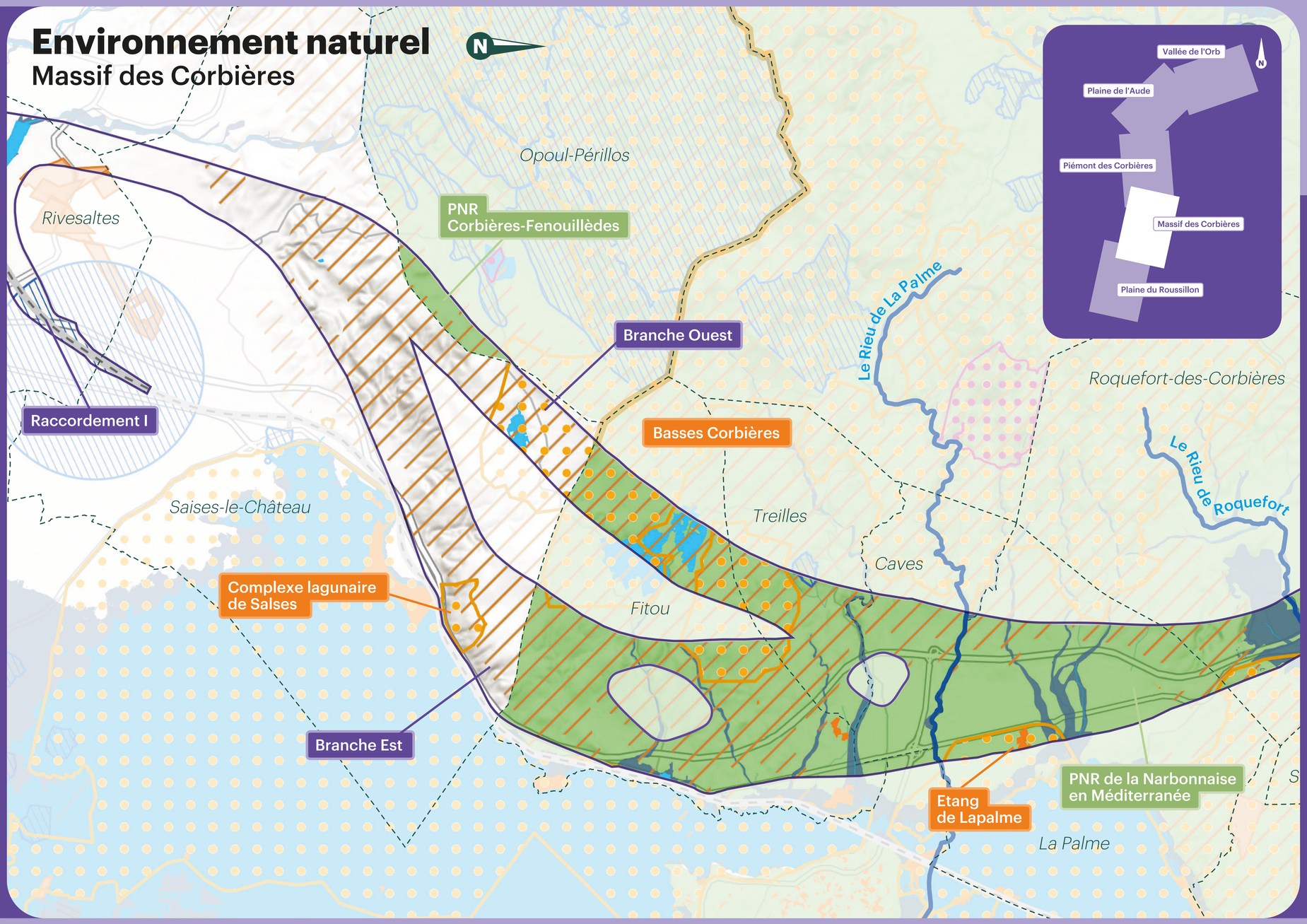

- Zone d'étude de la ligne nouvelle
- Natura 2000
- Mesure compensatoire environnementale (hors LNMP)
- Espace Naturel Sensible
- Parc Naturel Régional
- Arrêté Préfectoral de Protection de Biotope (APPB)
- Zone humide
- Zone inondable
- Unité karstique
- Cours d'eau principal
- Autres cours d'eau
- Périmètre de protection des captages d'eau
- Réseau ferré national
- Limite communale
- Rivesaltes — Commune concernée par la zone d'étude

Environnement humain
Plaine du Roussillon

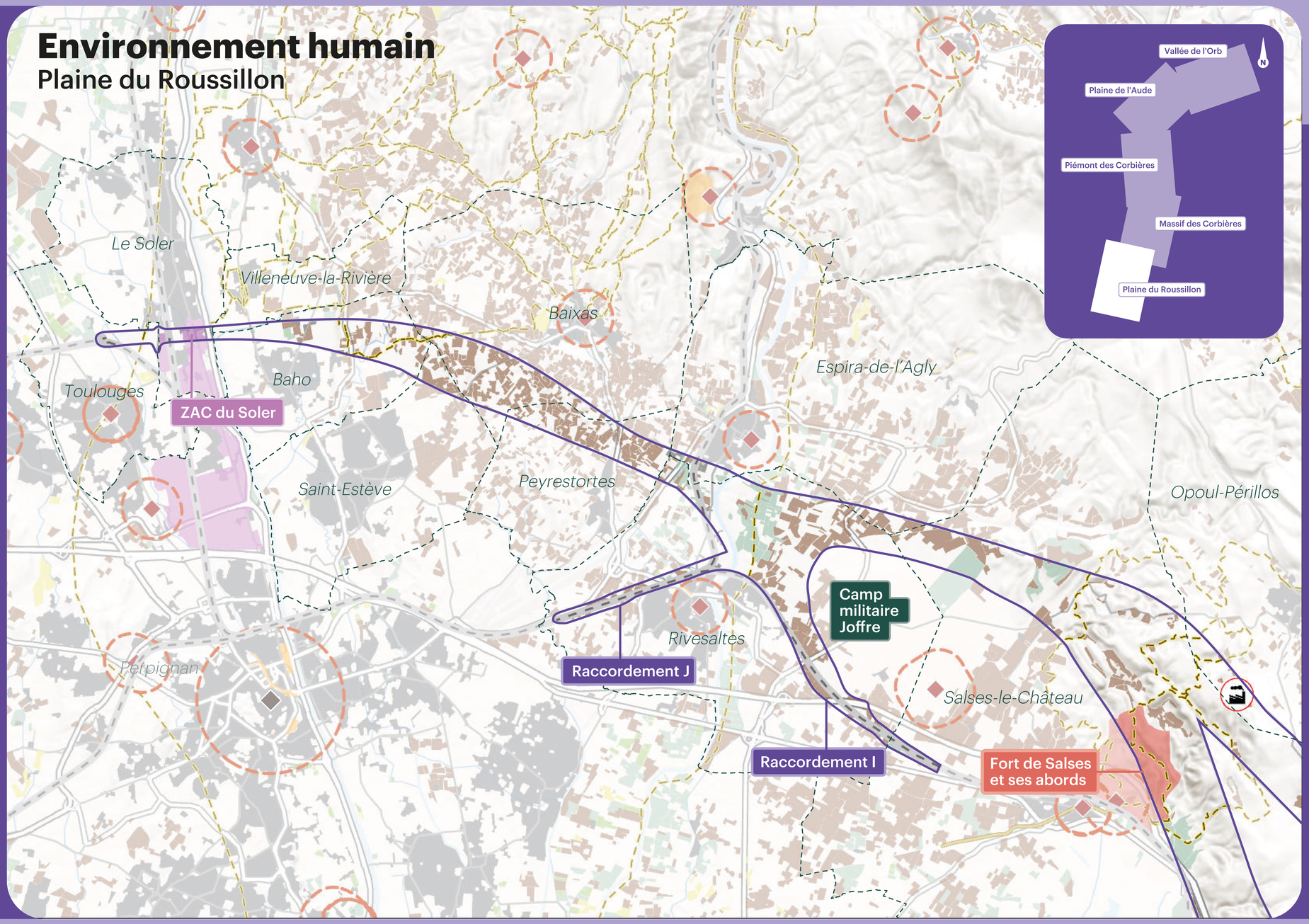

- Zone d'étude de la ligne nouvelle
- Site classé
- Site inscrit
- Localisation d'un ensemble de monuments historiques
- Localisation d'un monument historique
- Périmètre de protection des monuments historiques
- Patrimoine UNESCO
- Via Domitia
- Sentier de randonnée
- Réseau ferré national
- Installation classée pour la protection de l'environnement (ICPE)
- Zone d'activité
- Zone urbaine
- Limite communale
- Rivesaltes — Commune concernée par la zone d'étude

Occupation du sol :
(registre parcellaire graphique 2019)

- Grande culture
- Maraîchage
- Verger
- Vigne

Environnement naturel
Plaine du Roussillon

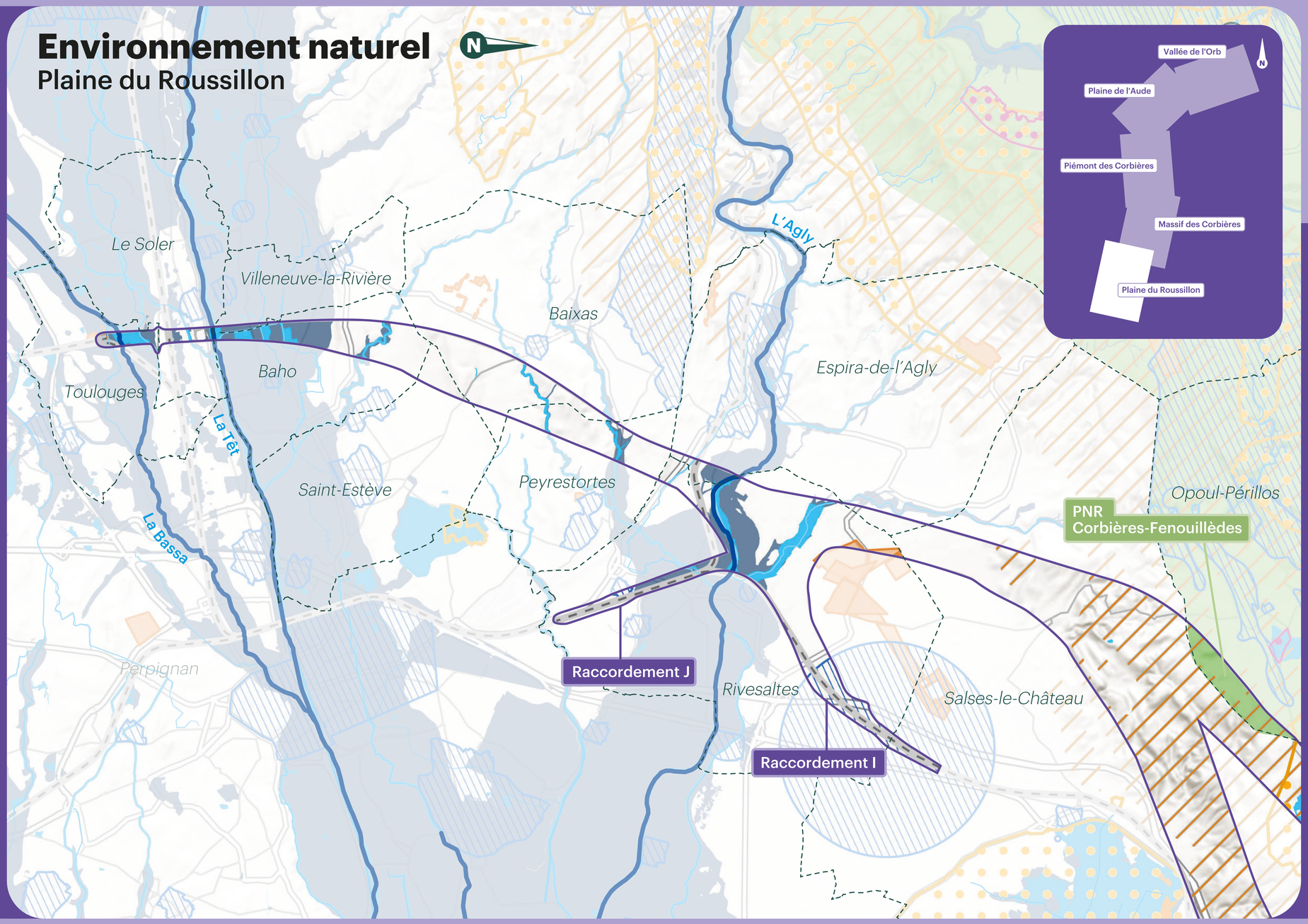

- Zone d'étude de la ligne nouvelle
- Natura 2000
- Mesure compensatoire environnementale (hors LNMP)
- Espace Naturel Sensible
- Parc Naturel Régional
- Arrêté Préfectoral de Protection de Biotope (APPB)
- Zone humide
- Zone inondable
- Unité karstique
- Cours d'eau principal
- Autres cours d'eau
- Périmètre de protection des captages d'eau
- Réseau ferré national
- Limite communale
- Rivesaltes — Commune concernée par la zone d'étude