

Vallée de l'Orb

Plaine de l'Aude





Piémont des Corbières

Massif des Corbières

PNR Corbières-Fenouillèdes

Plaine du Roussillon

PNR Narbonnaise en Méditerranée

-  Zone d'étude de la ligne nouvelle
-  Parc Naturel Régional NATURA 2000
-  ZSC (Directive Habitats)
-  ZPS (Directive Oiseaux)

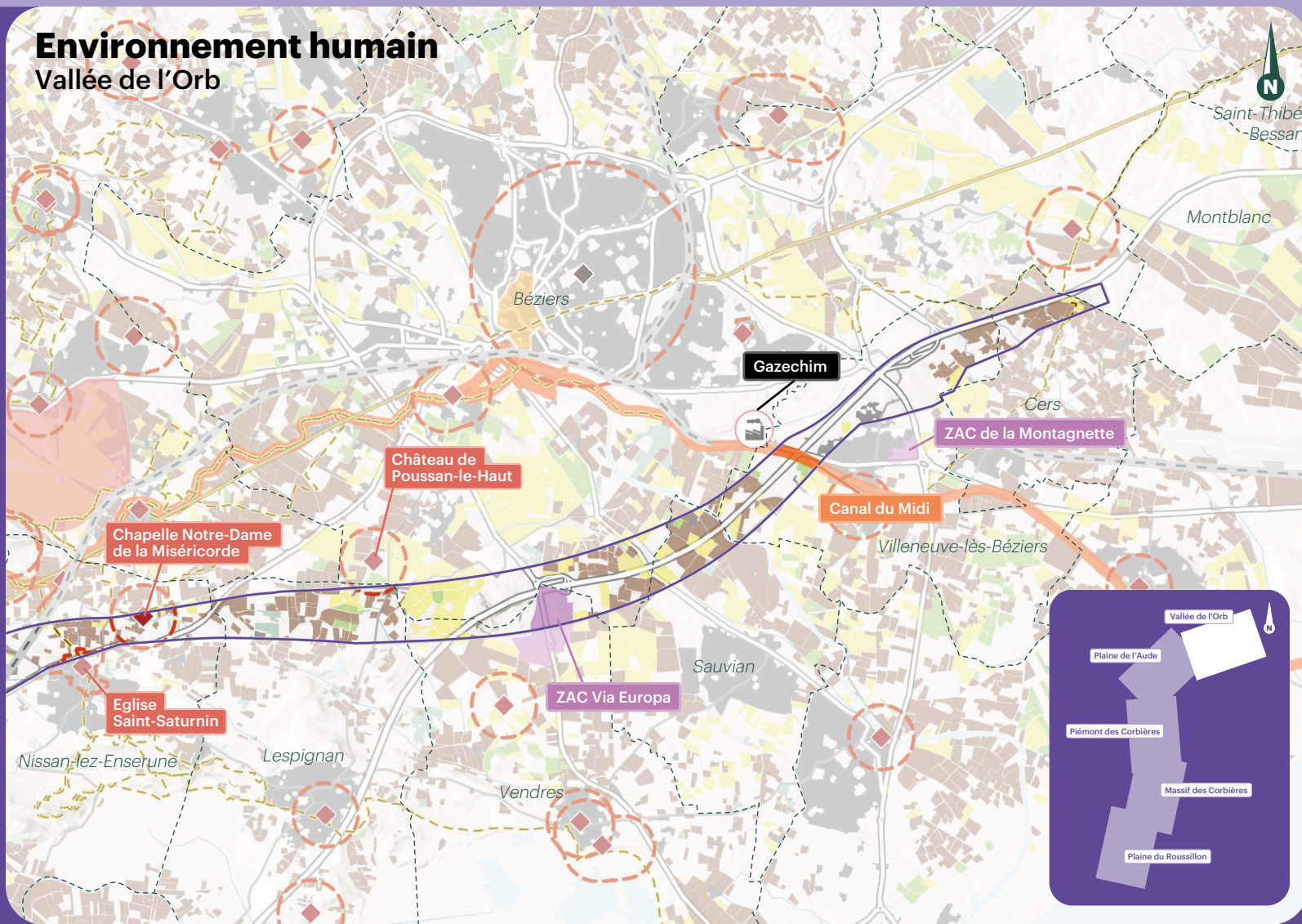


0 5 10 Km Date : 09/01/2026

Source : INPN
Fond de plan : Scan 25 © IGN

Environnement humain

Vallée de l'Orb

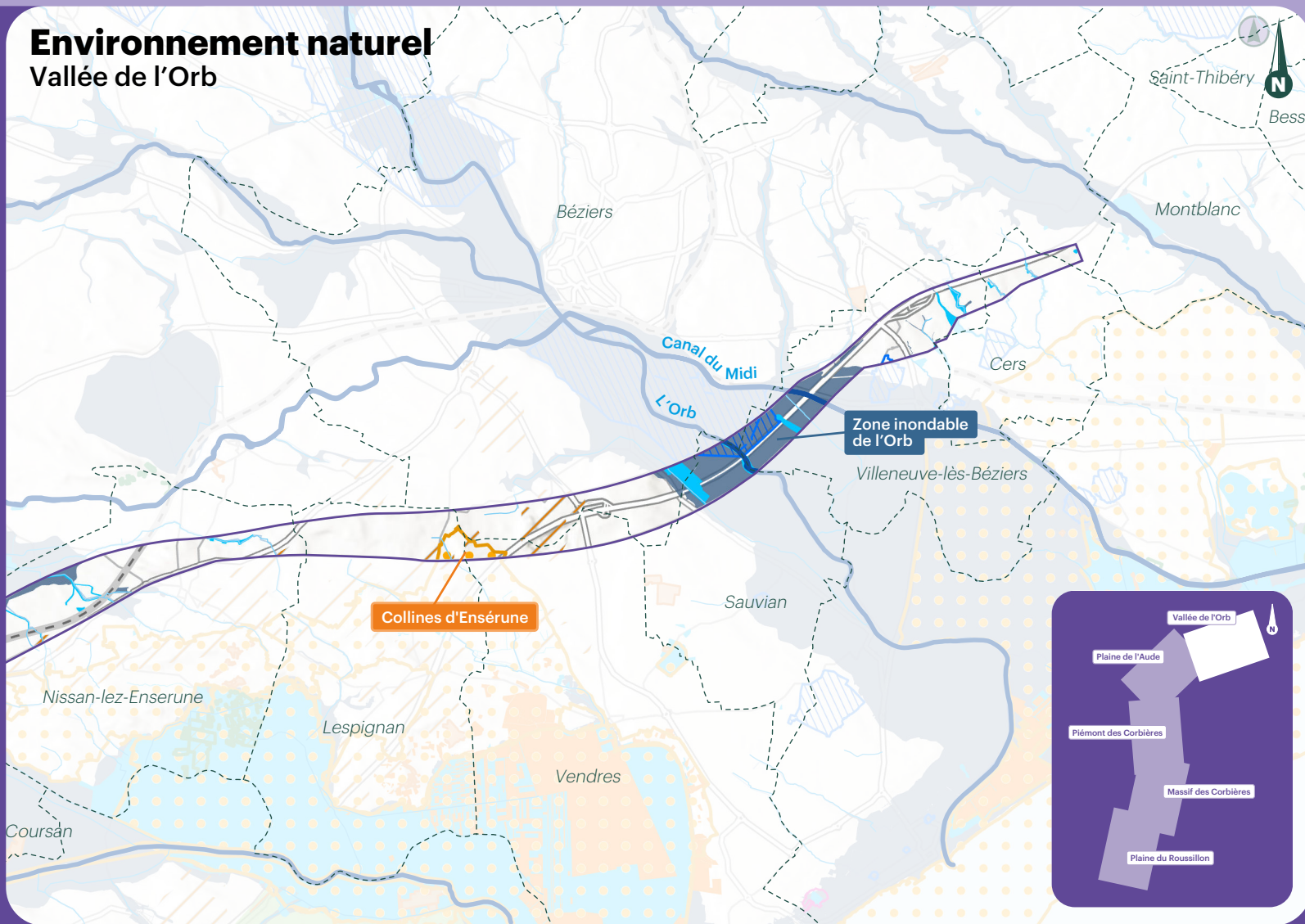


- Zone d'étude de la ligne nouvelle
- Site classé
- Site inscrit
- Localisation d'un ensemble de monuments historiques
- Localisation d'un monument historique
- Périmètre de protection des monuments historiques
- Patrimoine UNESCO
- Via Domitia
- Sentier de randonnée
- Réseau ferré national
- Installation classée pour la protection de l'environnement (ICPE)
- Zone d'activité
- Zone urbaine
- Limite communale
- Commune concernée par la zone d'étude

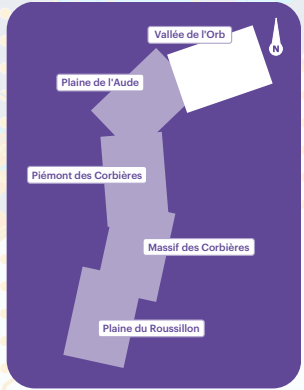
- Occupation du sol :**
(registre parcellaire graphique 2019)
- Grande culture
 - Maraîchage
 - Verger
 - Vigne

Environnement naturel

Vallée de l'Orb



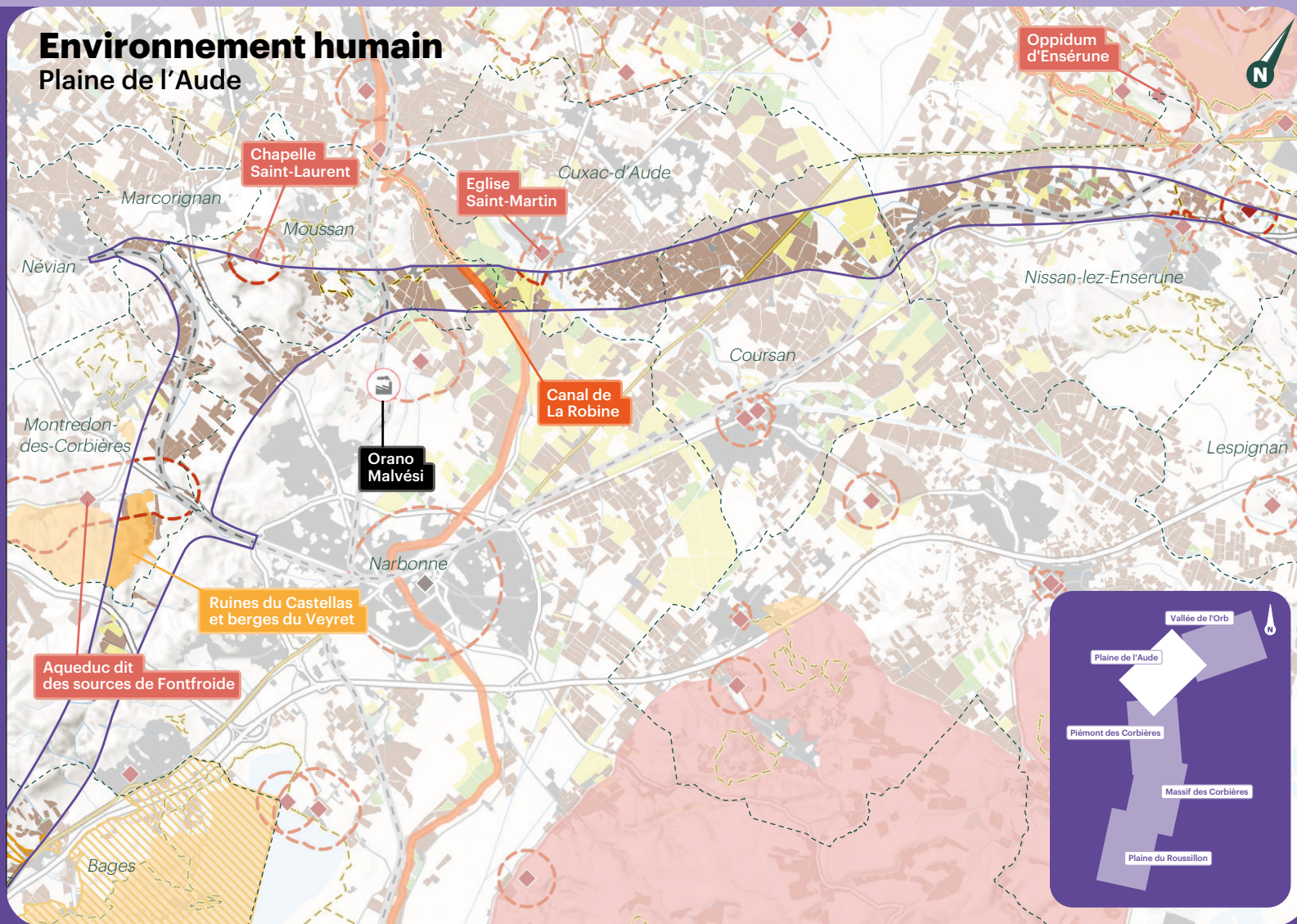
- Zone d'étude de la ligne nouvelle
- Natura 2000
- Mesure compensatoire environnementale (hors LNMP)
- Espace Naturel Sensible
- Parc Naturel Régional
- Arrêté Préfectoral de Protection de Biotope (APPB)
- Zone humide
- Zone inondable
- Unité karstique
- Cours d'eau principal
- Autres cours d'eau
- Périmètre de protection des captages d'eau
- Réseau ferré national
- Limite communale
- Commune concernée par la zone d'étude



Rivesaltes

Environnement humain

Plaine de l'Aude



- Zone d'étude de la ligne nouvelle
- Site classé
- Site inscrit
- Localisation d'un ensemble de monuments historiques
- Localisation d'un monument historique
- Périmètre de protection des monuments historiques
- Patrimoine UNESCO
- Via Domitia
- Sentier de randonnée
- Réseau ferré national
- Installation classée pour la protection de l'environnement (ICPE)
- Zone d'activité
- Zone urbaine
- Limite communale
- Rivesaltes Commune concernée par la zone d'étude

Occupation du sol :

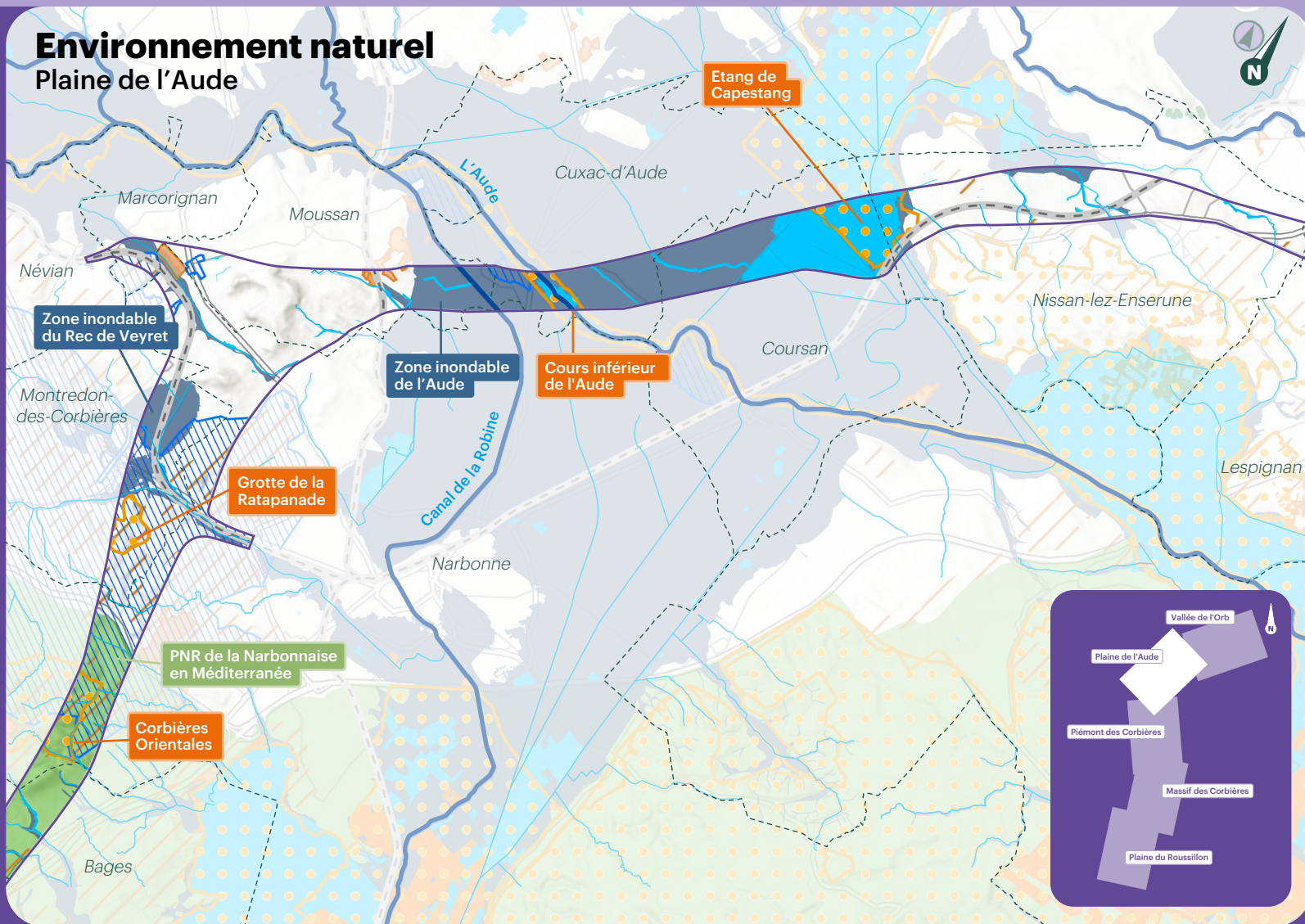
(registre parcellaire graphique 2019)

- Grande culture
- Maraîchage
- Verger
- Vigne

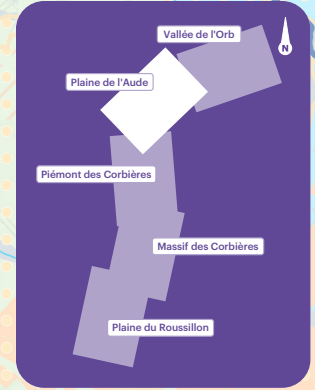


Environnement naturel

Plaine de l'Aude

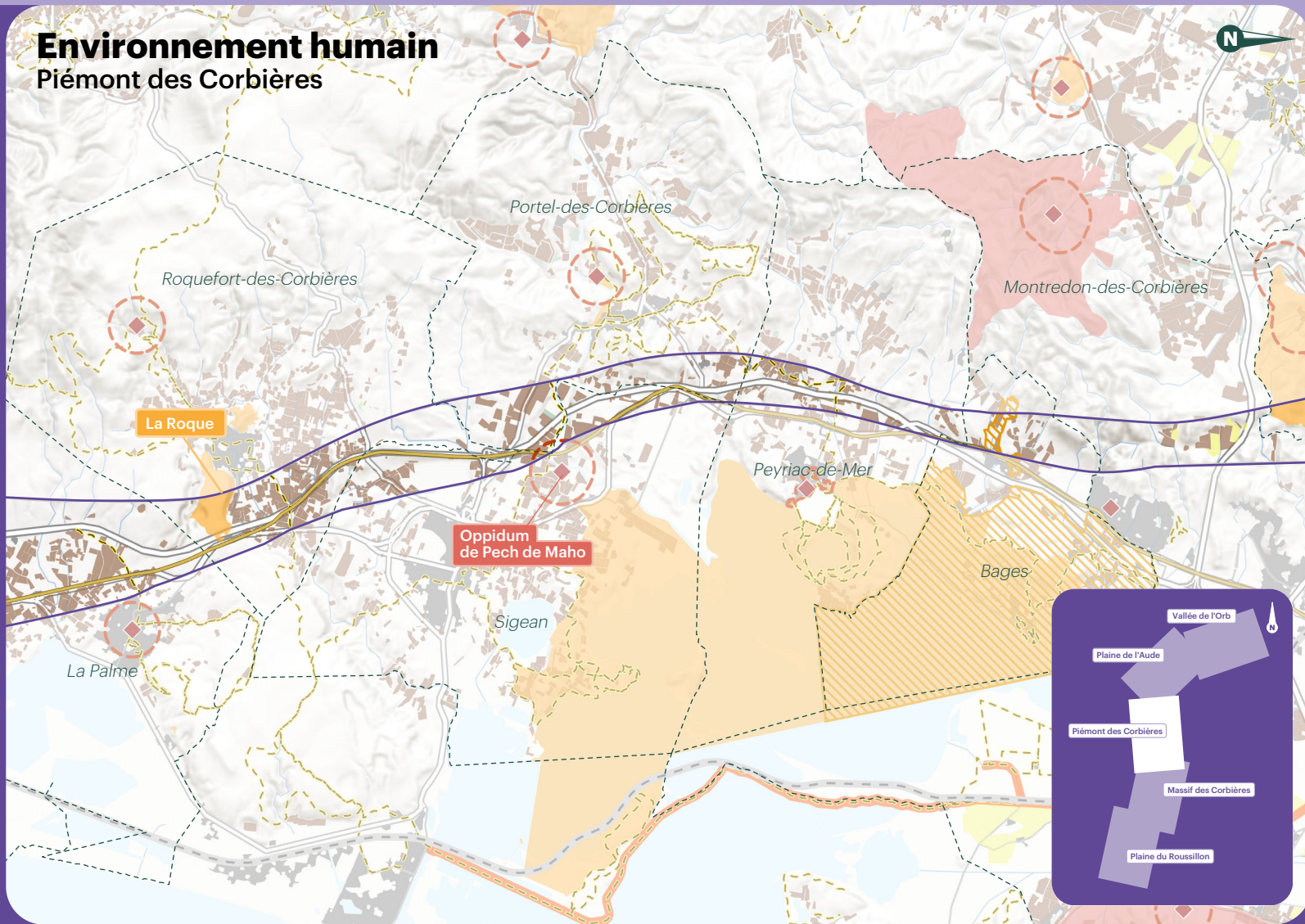


- Zone d'étude de la ligne nouvelle
- Natura 2000
- Mesure compensatoire environnementale (hors LNMP)
- Espace Naturel Sensible
- Parc Naturel Régional
- Arrêté Préfectoral de Protection de Biotope (APPB)
- Zone humide
- Zone inondable
- Unité karstique
- Cours d'eau principal
- Autres cours d'eau
- Périmètre de protection des captages d'eau
- Réseau ferré national
- Limite communale
- Rivesaltes
- Commune concernée par la zone d'étude



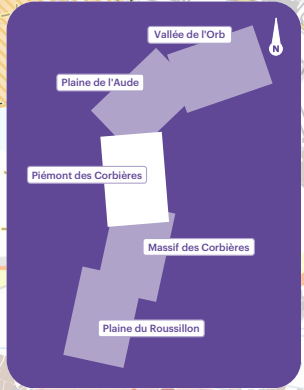
Environnement humain

Piémont des Corbières



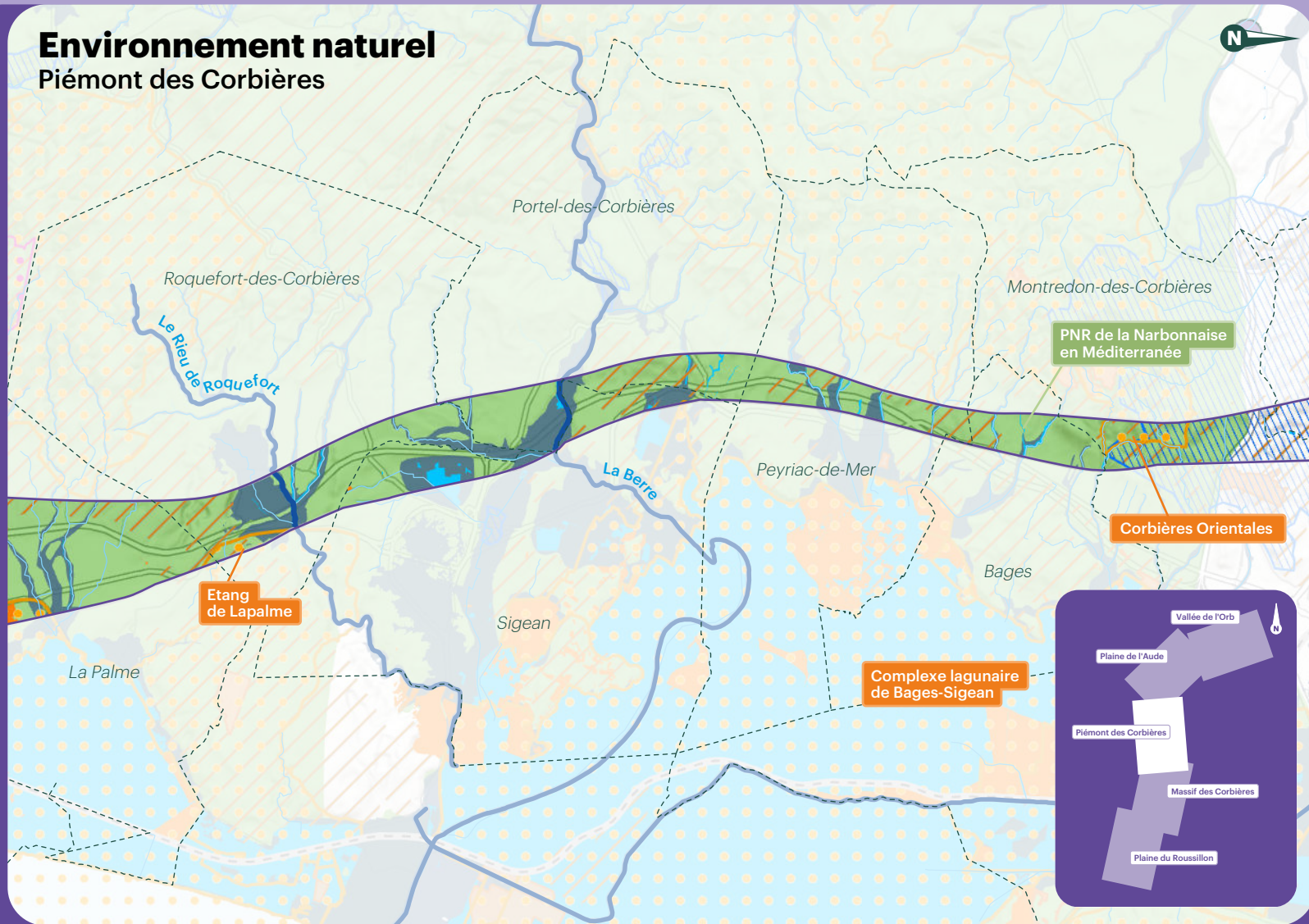
- Zone d'étude de la ligne nouvelle
- Site classé
- Site inscrit
- Localisation d'un monument historique
- Périmètre de protection des monuments historiques
- Site patrimoine remarquable des bages
- Patrimoine UNESCO
- Via Domitia
- Sentier de randonnée
- Réseau ferré national
- Installation classée pour la protection de l'environnement (ICPE)
- Zone d'activité
- Zone urbaine
- Limite communale
- Rivesaltes
- Commune concernée par la zone d'étude

- Occupation du sol :**
(registre parcellaire graphique 2019)
- Grande culture
 - Maraîchage
 - Verger
 - Vigne

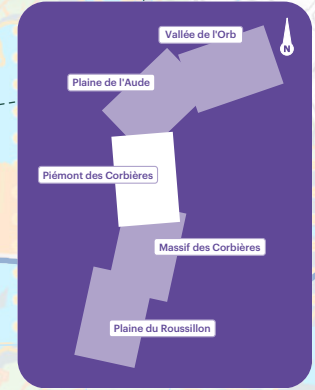


Environnement naturel

Piémont des Corbières

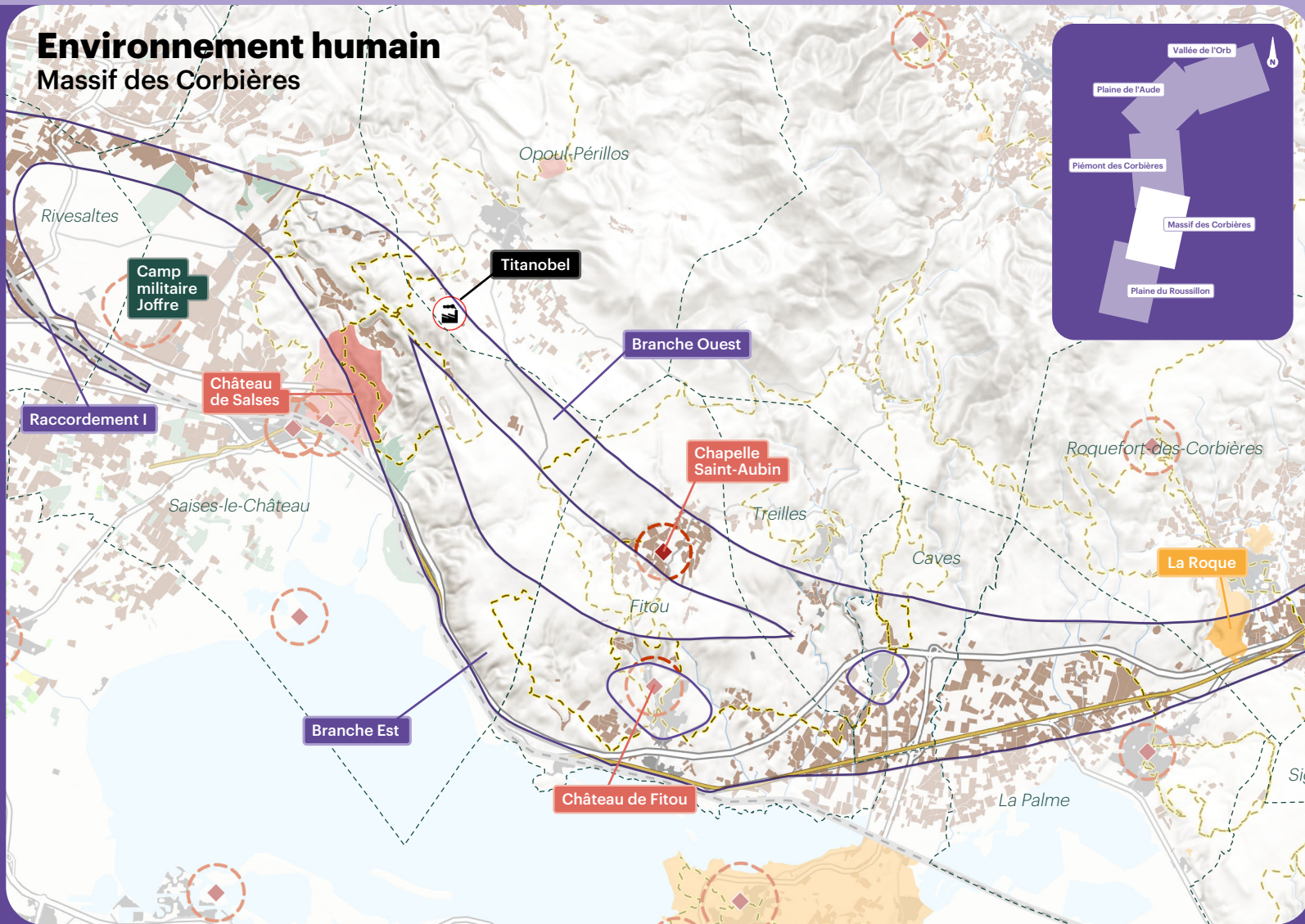


- Zone d'étude de la ligne nouvelle
- Natura 2000
- Mesure compensatoire environnementale (hors LNMP)
- Espace Naturel Sensible
- Parc Naturel Régional
- Arrêté Préfectoral de Protection de Biotope (APPB)
- Zone humide
- Zone inondable
- Unité karstique
- Cours d'eau principal
- Autres cours d'eau
- Périmètre de protection des captages d'eau
- Réseau ferré national
- Limite communale
- Commune concernée par la zone d'étude



Environnement humain

Massif des Corbières

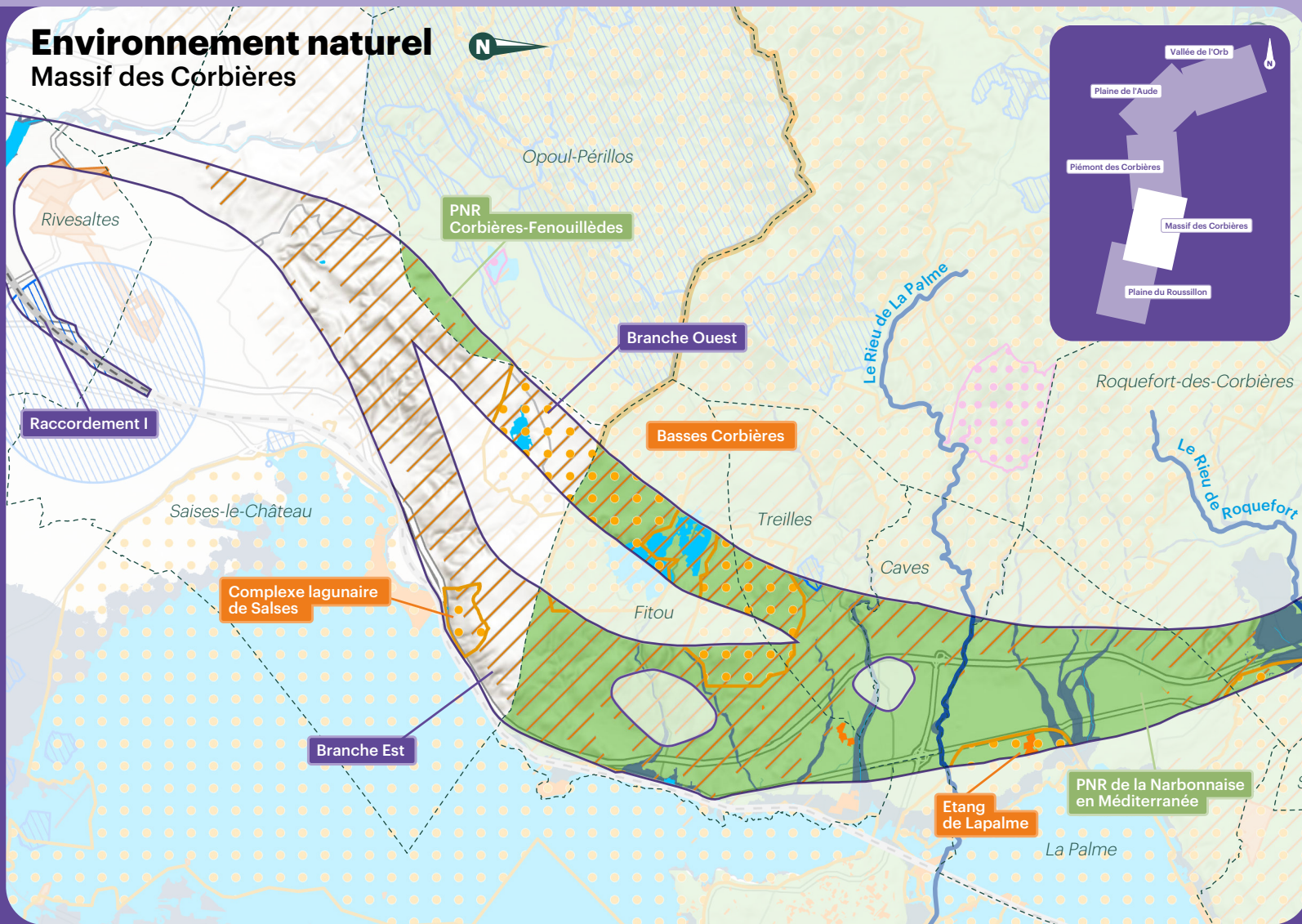


- Zone d'étude de la ligne nouvelle
- Site classé
- Site inscrit
- Localisation d'un monument historique
- Périmètre de protection des monuments historiques
- Patrimoine UNESCO
- Via Domitia
- Sentier de randonnée
- Réseau ferré national
- Installation classée pour la protection de l'environnement (ICPE)
- Zone d'activité
- Zone urbaine
- Limite communale
- Commune concernée par la zone d'étude

Occupation du sol : (registre parcellaire graphique 2019)

- Grande culture
- Maraîchage
- Verger
- Vigne

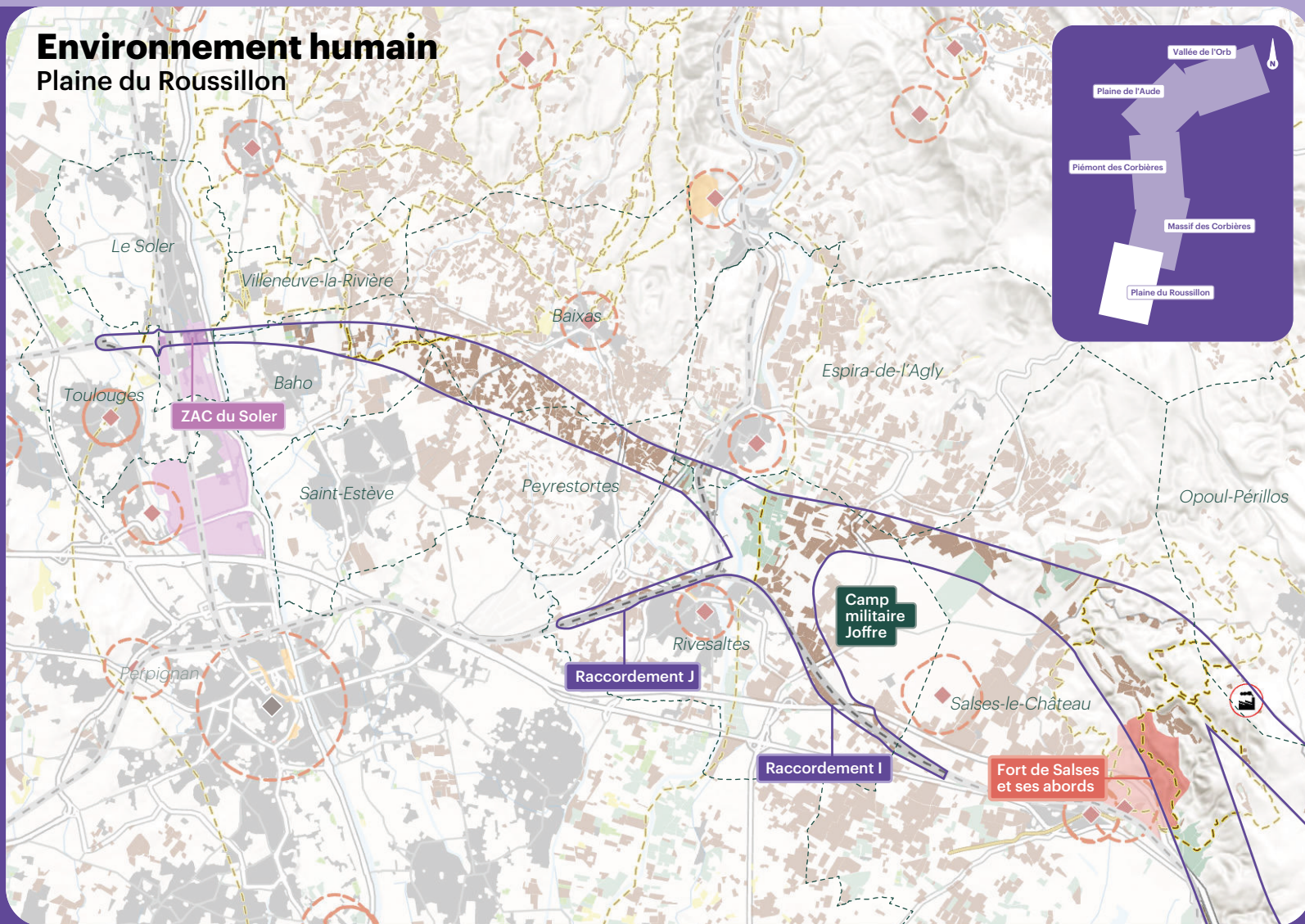
Environnement naturel Massif des Corbières



-  Zone d'étude de la ligne nouvelle
-  Natura 2000
-  Mesure compensatoire environnementale (hors LNMP)
-  Espace Naturel Sensible
-  Parc Naturel Régional
-  Arrêté Préfectoral de Protection de Biotope (APPB)
-  Zone humide
-  Zone inondable
-  Unité karstique
-  Cours d'eau principal
-  Autres cours d'eau
-  Périmètre de protection des captages d'eau
-  Réseau ferré national
-  Limite communale
- Rivesaltes  Commune concernée par la zone d'étude

Environnement humain

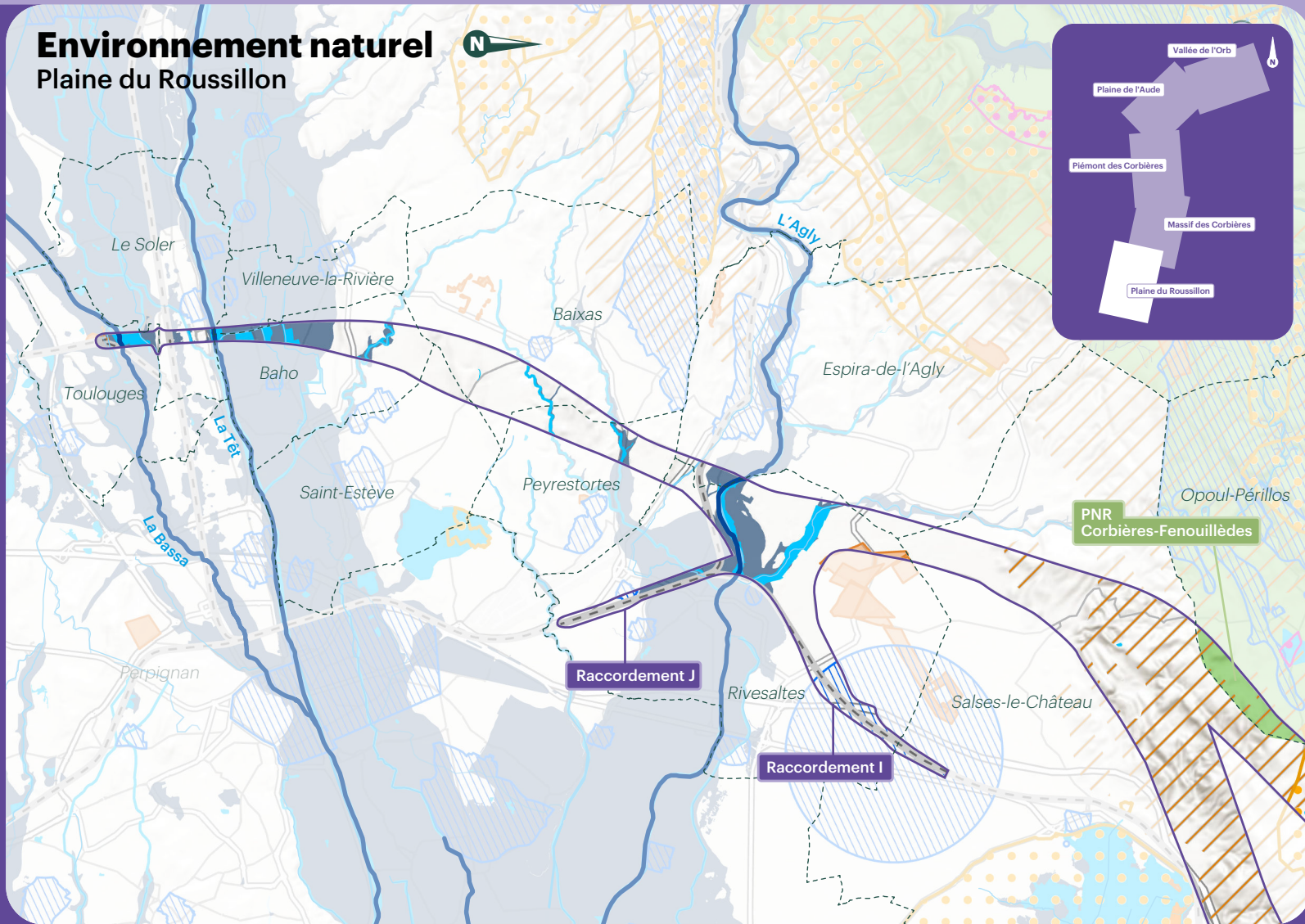
Plaine du Roussillon



- Zone d'étude de la ligne nouvelle
 - Site classé
 - Site inscrit
 - Localisation d'un ensemble de monuments historiques
 - Localisation d'un monument historique
 - Périmètre de protection des monuments historiques
 - Patrimoine UNESCO
 - Via Domitia
 - Sentier de randonnée
 - Réseau ferré national
 - Installation classée pour la protection de l'environnement (ICPE)
 - Zone d'activité
 - Zone urbaine
 - Limite communale
 - Commune concernée par la zone d'étude
- Occupation du sol :**
(registre parcellaire graphique 2019)
- Grande culture
 - Maraîchage
 - Verger
 - Vigne

Environnement naturel

Plaine du Roussillon



-  Zone d'étude de la ligne nouvelle
-  Natura 2000
-  Mesure compensatoire environnementale (hors LNMP)
-  Espace Naturel Sensible
-  Parc Naturel Régional
-  Arrêté Préfectoral de Protection de Biotope (APPB)
-  Zone humide
-  Zone inondable
-  Unité karstique
-  Cours d'eau principal
-  Autres cours d'eau
-  Périmètre de protection des captages d'eau
-  Réseau ferré national
-  Limite communale
-  Rivesaltes Commune concernée par la zone d'étude