











Milieu humain






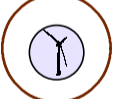
| | | | |
|---|-------------------------|---|----------------------------------|
|  | Couloir d'étude |  | Limites départementales |
|  | Réseau ferré principal |  | Limites communales |
|  | Réseau ferré secondaire |  | Autoroute |
|  | Projet de LGV |  | Réseau routier principal |
| | |  | Projet d'infrastructure routière |
| | |  | Cours d'eau principaux |

Bâti et équipements

Bâti





| | |
|---|----------------------|
|  | Aggloméré |
|  | Dense |
|  | Diffus |
|  | Zone d'habitat futur |

Activités




| | |
|---|---|
|  | Zone d'activités |
|  | Zone d'activités future |
|  | Carrière |
|  | Station d'épuration |
|  | Installation de stockage et de traitement des déchets |
|  | Parc éolien et périmètre de sécurité de 500m |

Agriculture





AOP viticole

| | |
|---|---|
|  | Zone cultivable |
|  | Zone difficilement cultivable |
|  | Cultures spécialisées (serres, pépinières, maraîchage, AOC pommes de terre du Roussillon) |
|  | Sols à très bon et bon potentiel agronomique |







Risques industriels

| | |
|---|--------------------------|
|  | Installation SEVESO |
|  | Périmètres d'aléa (PPRT) |
|  | Site pollué |

Tourisme et loisirs

| | |
|---|------------------------|
|  | Equipements de loisirs |
|  | Sites touristiques |
|  | Chemin de randonnée |
|  | Voie verte |

Réseaux et servitudes

| | |
|---|---|
|  | Réseaux électriques (THT, HT) |
|  | Gazoducs |
|  | Réseau BRL (irrigation et/ou alimentation en eau potable) |
|  | Projet Aqua Domitia |
|  | Terrain militaire |
|  | Aérodrome |